










Razítko oprávněné osoby:



Podpis: _____ Datum: _____

Revize:	Datum:	Popis:	Kontroloval:
000	7/2021	Definitivní odevzdání dokumentace	Ing. Michal Kasaj

Stavebník/Investor:	Správa železnic, státní organizace	
Adresa:	Dlážděná 1003/7, 110 00 Praha 1	
Zástupce investora:	Stavební správa východ	
Adresa:	Nerudova 1, 779 00 Olomouc	

Zhotovitel stavby:	MORAVIA CONSULT Olomouc a.s. 		
Adresa: Kontakt:	Legionářská 1085/8, 779 00 Olomouc T: +420 585 570 444 E: moravia@moravia.cz		
Zhotovitel objektu:	MORAVIA CONSULT Olomouc a.s. 		
Adresa: Kontakt:	Legionářská 1085/8, 779 00 Olomouc T: +420 585 570 444 E: moravia@moravia.cz		
Hlavní projektant (HIP):	Specialista:	Odpovědný projektant:	Zpracovatel:
Ing. Michal Kasaj 	Ing. Zdeněk Dohnal 	Ing. Zdeněk Dohnal 	Ing. Zdeněk Dohnal 

Název stavby/akce:	Rekonstrukce a doplnění závor na přejezdu P7791 v km 11,891 trati Krnov (mimo) - Glucholazy (PKP) (mimo)			Označení (S-kód): S622000192
				Zakázka: 20-085-232-SR
Název části:	Návrh vytyčovací sítě			Označení části: N.1.5.3
Název objektu:				Označení objektu/komplexu:
Název přílohy:	Seznam bodů vytyčovací sítě - ŽBP			Číslo přílohy: 3. Paré:
Název dílčí části přílohy:				
Kraj:	Katastrální území:	TUDU:		
Moravskoslezský	Město Albrechtice [693391]	2253 06		
Stupeň dokumentace:	Datum zpracování:	Formáty:	Měřítko:	
DUSP+PDPS	7/2021			

S-kód:										Stupeň dokumentace:					Část:					Objekt:										Podobjekt:					Příloha:					Revize:				
S	6	2	2	0	0	0	1	9	2	-	P	D	P	S	-	N	1	5	3	X	-	X	X	X	X	X	X	X	X	X	-	X	X	-	3	-	X	X	X	X	-	0	0	0

"Rekonstrukce a doplnění závor na přejezdu P7791 v km 11,891 trati Krnov (mimo) - Glucholazy (PKP) (mimo)"

ŽELEZNIČNÍ BODOVÉ POLE - VYTYČOVACÍ SÍŤ

Souřadnicový systém S-JTSK, Výškový systém Bpv

Číslo bodu	Y	X	Z	Staničení	Způsob určení	Třída	Popis bodu (stabilizace)	Bod bude v průběhu stavby
	[m]	[m]	[m]	[km]				
TÚ 2253 Krnov (mimo) - Glucholazy (PKP) (mimo)								
647	517442,215	1060723,884	389,234	11,050	polygonem	2	měřický hřeb v římse mostu	zachován
648	517436,757	1060568,313	388,727	11,208	polygonem	2	hřebová značka v základu lampy č.3	zachován
649	517492,905	1060323,141	388,058	11,458	polygonem	2	měřický hřeb v základu lampy č.10	zachován
650	517554,954	1060129,535	388,241	11,660	polygonem	2	měřický hřeb v základu lampy č.15	zachován
651	517608,588	1059884,993	387,937	11,906	GNSS	1	měřický hřeb v římse propustku	zachován
652	517626,094	1059749,258	387,956	12,048	polygonem	2	měřický hřeb v římse propustku	zachován
653	517610,181	1059630,684	388,264	12,167	polygonem	2	hřebová značka v základu návěstidla	zachován
654	517491,753	1059355,960	390,975	12,465	polygonem	2	hřebová značka - kámen M2	zachován
655	517387,503	1059130,792	393,353	12,713	polygonem	2	křížek - kámen M2	zachován